


A. NÁZEV OBCE

Název části obce (ZSJ):		Boněnov
Kód části obce PRVK:	CZ032.3410.3215.0485.02	
Název obce:	Chodová Planá	
Kód obce (IČOB):	05221 (560901)	
Číslo ORP3 (ČSÚ):	3215 (3215)	
Název ORP3:	Tachov	
Kód OPOU2 ČSÚ:	32152	
Název OPOU2:	Planá	

A.1 Značení dotčených částí obce (ZSJ)


	Kód části obce PRVK:	Název části obce:	Kód části obce PRVK:	IČOB obce ÚIR:
	CZ032.3410.3215.0485.02	Boněnov	09399	560901

B. CHARAKTERISTIKA OBCE

B.1 ZÁKLADNÍ INFORMACE O OBCI (části obce - ZSJ)

Místní část Boněnov (620 / 660 m n.m.) se nachází 18 km severovýchodně od Tachova, v oblasti převážně zemědělského charakteru. V místě je 54 trvale žijících obyvatel a 27 chalupářů. V roce 2015 se předpokládá (odhad PRVKPK) 49 trvale bydlících obyvatel. Recipientem je bezejmenná vodoteč Kosího potoka. Boněnov se nachází v části chráněné krajinné oblasti Slavkovský les.


B.2 DEMOGRAFICKÝ VÝVOJ

	Boněnov	Počet obyvatel:			
		2002	2005	2010	2015
	Počet trvale bydlících obyvatel	54	52	50	49
	Počet osob s časově omezeným pobytem (ČOP)	27	28	30	32
		81	80	80	81

C. PODKLADY

- dotazník s údaji o demografii, vodovodu, kanalizaci a čištění odpadních vod
- údaje o počtu obyvatel obce ze sčítání lidu z r. 1991 a 2001 ze Statistického úřadu
- informace od provozovate

D. VODOVODY

D.1 POTŘEBA VODY Z BILANCE							
	Základní parametry:	Ozn.:	Jednotky:	Rok:			
				2002	2005	2010	2015
	Počet všech zásobených obyvatel	Nz	obyvatel	54	52	50	49
	Voda vyrobená celkem	VVR	tis.m3/r	3	3	3	3
	Voda fakturovaná celkem	VFC	tis.m3/r	2	2	2	2
	Voda fakturovaná pro obyvatele	VFD	tis.m3/r	2	2	2	2
	Spec. potř. fakt. vody obyvatelstva	Qs,d	l/(os.den)	101,5	105,4	109,6	111,8
	Spec. potř. fakt. vody	Qs	l/(os.den)	101,5	105,4	109,6	111,8
	Spec. potř. vody vyrobené	Qs,v	l/(os.den)	152,2	158,1	164,4	167,7
	Průměrná denní potřeba	Qp	m3/d	8,2	8,2	8,2	8,2
	Max. denní potřeba	Qd	m3/d	12,3	12,3	12,3	12,3

D.2 POPIS SOUČASNÉHO ZÁSOBOVÁNÍ PITNOU VODOU

Boněnov zásobuje pitnou vodou z vodovodu pro veřejnou potřebu 100% trvale bydlících obyvatel. Zdrojem pitné vody je jeden jímací zářez a vrt Boněnov. Voda je ze zdroje čerpána do čerpací stanice Boněnov a svedena do vodojemu 1 x 50 m3 nad obcí. Příváděcí řad je proveden z litinového potrubí DN 100 – 1,283 km a DN 63 – 0,131 km, rozvodný řad z PVC DN 110 – 0,430 km. Počet přípojek 19. Vlastníkem vodovodu je obec, provozovatelem je VAK Karlovy Vary.

D.3 ROZVOJ VODOVODŮ VE VÝHLEDOVÉM OBDOBÍ

Obec má zpracovaný záměr na rekonstrukci vodovodní sítě. PRVKPK nepředpokládá realizaci rekonstrukce v bližším časovém horizontu (před r. 2015).

D.4 NOUZOVÉ ZÁSOBOVÁNÍ PITNOU VODOU ZA KRIZOVÉ SITUACE (jako podklad pro krizový plán obce nebo kraje)

Pitnou vodou – cisterny, Chodová Planá 5 km
Užitkovou vodou – místní potok

E. KANALIZACE A ČOV

E.1 ZÁKLADNÍ ÚDAJE

Základní parametry:	Ozn.:	Jednotky:	Rok:			
			2002	2005	2010	2015
Počet všech obyv. napoj. na kanal.	Nk	obyvatel	0	0	0	0
Počet obyv. napojených na ČOV	Ncov	obyvatel	0	0	0	0
Spec. produkce odp. vod obyv.	Qov	l/(os.den)	201	191	183	186
Produkce odpadních vod	Mov	m3/den	6	5,7	5,5	5,6

E.2 POPIS STÁVAJÍCÍHO STAVU

Boněnov nemá vybudovanou žádnou kanalizační síť. Dešťové vody jsou odváděny příkopem podél komunikace, jinak stékají volně po terénu. Obyvatelé zachycují splaškové vody v odpadních jímkách a vyváží je na ČOV Tachov (50%), nebo ČOV Mariánské Lázně (50%).

E.3 POPIS NÁVRHOVÉHO STAVU

Obec má zpracovaný záměr pro vybudování kanalizační sítě. Vzhledem k velikosti a umístění obce není nakládání s odpadními vodami v lokalitě zahrnuto do priorit Plánu rozvoje vodovodů a kanalizací Plzeňského kraje. Definitivní způsob nakládání s odpadními vodami v obci bude řešen až po r. 2015. PRVKPK předpokládá individuální čištění i po r.2015.

Do doby definitivního řešení se předpokládá udržování stávajícího stavu. Odkanalizování nových staveb bude provedeno podle umístění a velikosti konkrétní stavby bud: domovní čistírnou s vypouštěním vyčištěné vody, podle umístění stavby, do vodoteče, nebo zasakováním. (Za domovní ČOV lze považovat i septik doplněný vhodným zemním filtrem.) jímkou na vyvážení (s vyvážením na ČOV)